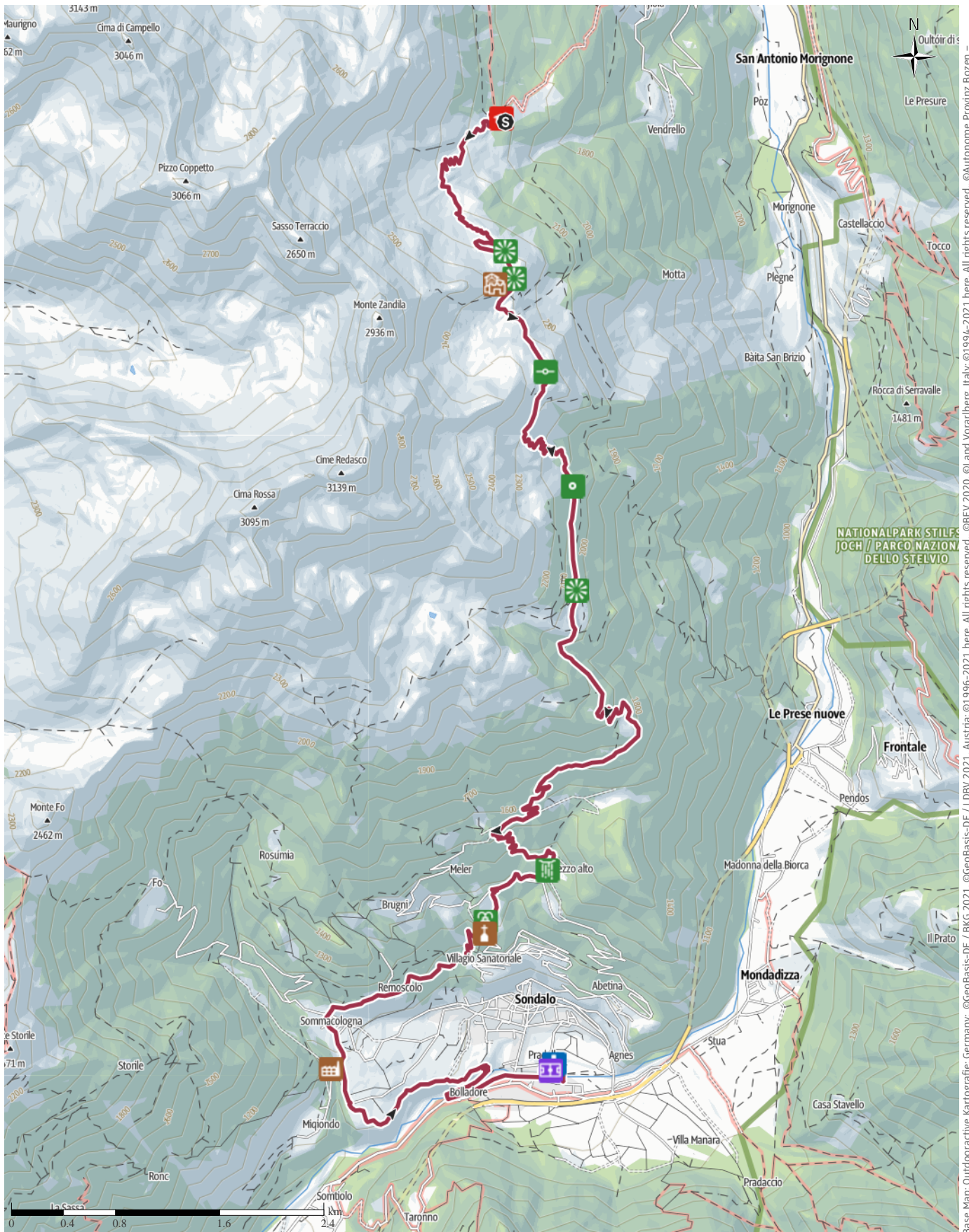


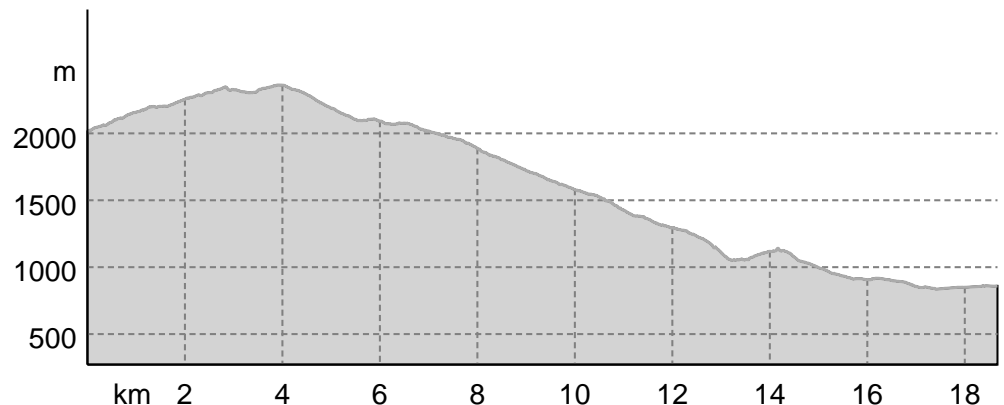
TOP Bormio 360 Trekking - Tappa 5 - Sentiero dei minerali

18.7 km | 6:25 h | 509 m | 1,666 m | Difficulty | difficult



Base Map: Outdooractive Kartografie; Germany: ©GeoBasis-DE / LDBV 2021, Austria: ©1996-2021 here. All rights reserved., ©BBEV 2020, ©Land Vorarlberg, Italy: ©1994-2021 here. All rights reserved., ©Autonome Provinz Bozen - Südtirol - Abteilung Natur, Landschaft und Raumentwicklung, ©Cartago S.R.L. Base Map: outdooractive Cartography, ©OpenStreetMap (www.openstreetmap.org)

### Elevation profile



### route data

#### Hiking route

Distance ↔ 18.7 km

Duration ⌚ 6:25 h

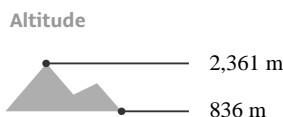
Ascent ▲ 509 m

Descent ▼ 1666 m

Difficulty **difficult**

Stamina ●●●●●●●

Technique ●●●●●●



### Best time of year

JAN | FEB | MAR  
 APR | MAY | JUN  
 JUL | AUG | SEP  
 OCT | NOV | DEC

### Ratings

#### Authors

Experience ●●●●●●

Landscape ●●●●●●

### More route data

#### Properties

Linear route Multi-stage route  
 Scenic Cultural/historical interest  
 Flora Fauna



### Comunità Montana Alta Valtellina

Update: May 02, 2024



Source  
**Valtellina Outdoor**  
 23100 Sondrio  
 Sondrio  
 info@valtellinaoutdoor.it  
<https://www.valtellinaoutdoor.it>

Il nome di questa tappa deriva dal ritrovamento di reperti di notevole valore mineralogico da parte di Don Zaccaria, prevosto di Sondalo dal 1878 e appassionato di storia.

La tappa inizia all'Alpe Zandilla raggiungibile da Monte

in 40 minuti a piedi e prosegue lungo un sentiero panoramico. Il primo tratto è a tornanti in salita fino a raggiungere quota 2.300 m.s.l.m. ai piedi del passo Zandilla. Questa zona è ricca di trincee militari della Grande Guerra. La lunga discesa comincia con un varco realizzato dai militari tra le rocce e una spettacolare gradinata, sovrasta la frana della Val Pola fino a raggiungere le baite dell'Alt. Da qui la strada forestale fino all'Ospedale Morelli di Sondalo, uno straordinario esempio di realizzazione architettonica, paesaggistica e urbanistica unico in Italia ed Europa, Sommacologna e il Palazzetto dello Sport di Sondalo. Lungo questa tappa non ci sono ristori, si consiglia di portare con sé abbigliamento adeguato e la merenda al sacco.

#### Author's recommendation

*Sul sentiero sono presenti: anatasio, apatiti, tormaline, zircone, arsenico nativo e quarzo, estratto nella cava industriale tuttora attiva. Nel primo tratto si può ammirare il panorama su Valdisotto e Bormio, poi il sentiero percorre la mulattiera militare che sovrasta la frana della Val Pola, verificatasi il 28 luglio 1987. Sono anche presenti resti di trincee ben visibili.*

## Turn-by-turn directions

### Starting point / trailhead

Alpe Zandilla

### Coordinates:

DD: 46.394183, 10.324650

DMS: 46°23'39.1"N 10°19'28.7"E

UTM: 32T 601839 5138698

w3w: ///prods.commented.campsites

### Point of arrival

Palazzetto dello sport di Sondalo

### Points of Interest



#### Tourist Information

##### Proloco Sondalo

Via Giuseppe Verdi, 2

23035 Sondalo

+39 0342 801816

[info.sondalo@bormio.eu](mailto:info.sondalo@bormio.eu)

<http://www.sondaloturismo.it>

Source: Valtellina Outdoor



#### *"Author's advice"*

##### Industrial Monument

##### Mulino Migiondo

SONDALO

Source: Valtellina Outdoor



##### Viewpoint

##### Punto Panoramico vicino a Alt

SONDALO

Source: Valtellina Outdoor



##### Viewpoint

##### Punto Panoramico sul sentiero N259

23030 Valdisotto

Source: Valtellina Outdoor



#### *"Author's advice"*

##### Historical Site

##### Trincee

23030 Valdisotto

Source: Valtellina Outdoor

##### Sports Ground

##### Centro Polifunzionale Sondalo



Via Giuseppe Verdi, 2

23035 Sondalo

Source: Valtellina Outdoor



#### *"Author's advice"*

##### Waterfall

##### Waterfall of the Val del Monte

Source: Valtellina Outdoor



##### Serviced Alpe

##### Alpe Zandilla

Source: Valtellina Outdoor



##### Chapel

##### Cappella/Chiesa vicino a Roncale

Sondalo

Source: Valtellina Outdoor



##### Viewpoint

##### Punto Panoramico sul sentiero N259

23030 Valdisotto

Source: Valtellina Outdoor



##### Spring

##### Sorgente vicino a Fontana Dosa

Source: Valtellina Outdoor



##### Well

##### Fontana vicino a Roncale

Source: Valtellina Outdoor



##### Waypoint

##### Bormio 360 - Totem Tappa 5

Source: Valtellina Outdoor

## Takeaway route for iPhone and Android



Scan QR code, save this route offline, share with friends and more...

### Website

<https://www.valtellinaoutdoor.it/s/3vxxMG>