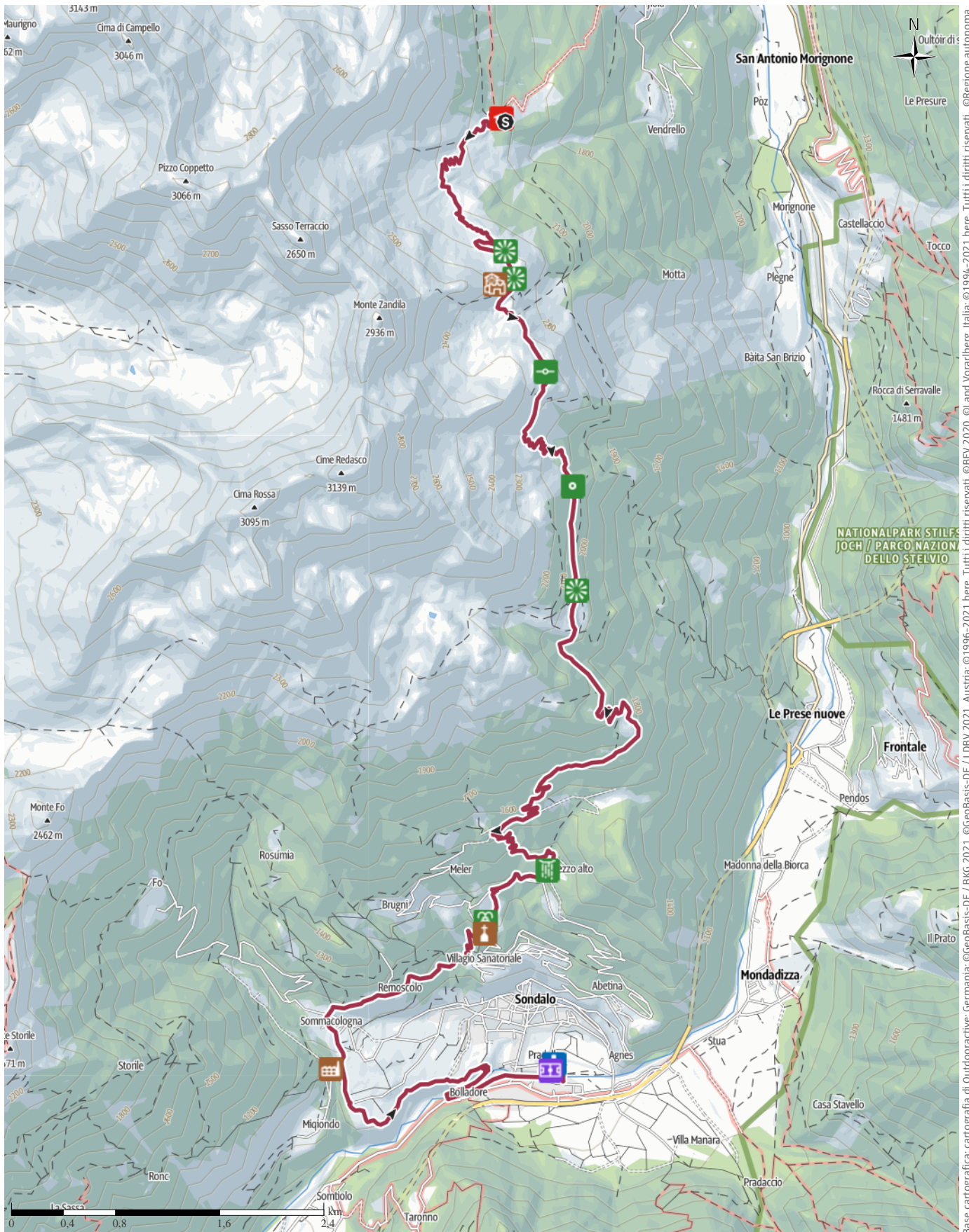


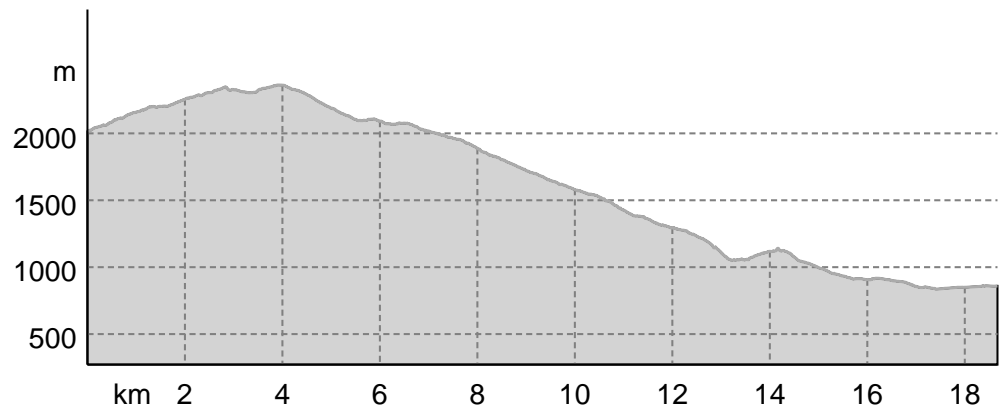
TOP Bormio 360 Trekking - Tappa 5 - Sentiero dei minerali

← 18,7 km | ⌚ 6:25 h | ▲ 509 m | ▼ 1.666 m | Difficoltà difficile



Base cartografica: cartografia di Outdooractive; germania: ©GeoBasis-DE / LDBV 2021. ©GeoBasis-DE / LDBV 2021. Austria: ©1996-2021 here. Tutti i diritti riservati. ©BEV 2020. ©Land Vorarlberg, Italia: ©1994-2021 here. Tutti i diritti riservati. ©OpenStreetMap (www.openstreetmap.org) di Bolzano Alti Adige - Ripartizione natura, paesaggio e sviluppo del territorio. © Cartago S.R.L., Svizzera: Geodata © swisstopo. ©BAFU - Bundesamt für Umwelt. © Outdooractive; cartografia di Outdooractive; ©OpenStreetMap (www.openstreetmap.org)

Profilo altimetrico



Dati del percorso

Escursione

Distanza ↔ 18,7 km

Durata ⌚ 6:25 h

Salita ▲ 509 mt

Discesa ▼ 1666 mt

Difficoltà difficile

Impegno fisico ●●●●●●●●

Tecnica ●●●●●●●●

Livello sul mare

2.361 m

836 m

Periodo consigliato

GEN | FEB | MAR

APR | MAG | GIU

LUG | AGO | SET

OTT | NOV | DIC

Valutazioni

Autori

Emozione ●●●●●●

Paesaggio ●●●●●●

Altri dati

Proprietà

Da punto a punto


Itinerario a tappe

Panoramico

Rilevanza storico-culturale

Flora

Fauna



Comunità Montana Alta Valtellina

Ultimo aggiornamento: 02.05.2024

Pubblicato da
Valtellina Outdoor23100 Sondrio
Sondrio

info@valtellinaoutdoor.it

<https://www.valtellinaoutdoor.it>

Il nome di questa tappa deriva dal ritrovamento di reperti di notevole valore mineralogico da parte di Don Zaccaria, prevosto di Sondalo dal 1878 e appassionato di storia.

La tappa inizia all'Alpe Zandilla raggiungibile da Monte

in 40 minuti a piedi e prosegue lungo un sentiero panoramico. Il primo tratto è a tornanti in salita fino a raggiungere quota 2.300 m.s.l.m. ai piedi del passo Zandilla. Questa zona è ricca di trincee militari della Grande Guerra. La lunga discesa comincia con un varco realizzato dai militari tra le rocce e una spettacolare gradinata, sovrasta la frana della Val Pola fino a raggiungere le baite dell'Alt. Da qui la strada forestale fino all'Ospedale Morelli di Sondalo, uno straordinario esempio di realizzazione architettonica, paesaggistica e urbanistica unico in Italia ed Europa, Sommacologna e il Palazzetto dello Sport di Sondalo. Lungo questa tappa non ci sono ristoranti, si consiglia di portare con sé abbigliamento adeguato e la merenda al sacco.

Consiglio dell'autore

Sul sentiero sono presenti: anatasio, apatiti, tormaline, zircone, arsenico nativo e quarzo, estratto nella cava industriale tuttora attiva. Nel primo tratto si può ammirare il panorama su Valdisotto e Bormio, poi il sentiero percorre la mulattiera militare che sovrasta la frana della Val Pola, verificatasi il 28 luglio 1987. Sono anche presenti resti di trincee ben visibili.

Direzioni da seguire

Partenza

Alpe Zandilla

Coordinate:

DD: 46.394183, 10.324650

DMS: 46°23'39.1"N 10°19'28.7"E

UTM: 32T 601839 5138698

w3w: ///tuoi.spenta.parlaci

Punto d'arrivo

Palazzetto dello sport di Sondalo

Punti d'interesse




 Ufficio turistico

 Proloco Sondalo

Via Giuseppe Verdi, 2

23035 Sondalo

 +39 0342 801816

info.sondalo@bormio.eu

<http://www.sondaloturismo.it>

Pubblicato da: Valtellina Outdoor



Suggerimenti dell'autore

 Monumento industriale

 Mulino Migiondo

SONDALO

Pubblicato da: Valtellina Outdoor



 Punti panoramici

 Punto Panoramico vicino a Alt

SONDALO

Pubblicato da: Valtellina Outdoor



 Punti panoramici

 Punto Panoramico sul sentiero N259

23030 Valdisotto

Pubblicato da: Valtellina Outdoor



Suggerimenti dell'autore

 Sito storico

 Trincee

23030 Valdisotto

Pubblicato da: Valtellina Outdoor

 Campo sportivo

 Centro Polifunzionale Sondalo



Via Giuseppe Verdi, 2

23035 Sondalo

Pubblicato da: Valtellina Outdoor



Suggerimenti dell'autore

 Cascata

 Cascatella della Val del Monte

Pubblicato da: Valtellina Outdoor



 Malga

 Alpe Zandilla

Pubblicato da: Valtellina Outdoor



 Cappella

 Cappella/Chiesa vicino a Roncale

Sondalo

Pubblicato da: Valtellina Outdoor



 Punti panoramici

 Punto Panoramico sul sentiero N259

23030 Valdisotto

Pubblicato da: Valtellina Outdoor



 Fonte

 Sorgente vicino a Fontana Dosa

Pubblicato da: Valtellina Outdoor




 Fontana

 Fontana vicino a Roncale

Pubblicato da: Valtellina Outdoor



 Punto sentiero

 Bormio 360 - Totem Tappa 5

Pubblicato da: Valtellina Outdoor

Apri il percorso sul tuo Smartphone



Scannerizza questo codice QR e salva questo percorso per l'uso offline, condividilo con gli amici e altro...

Sito web

<https://www.valtellinaoutdoor.it/s/3vwxMG>