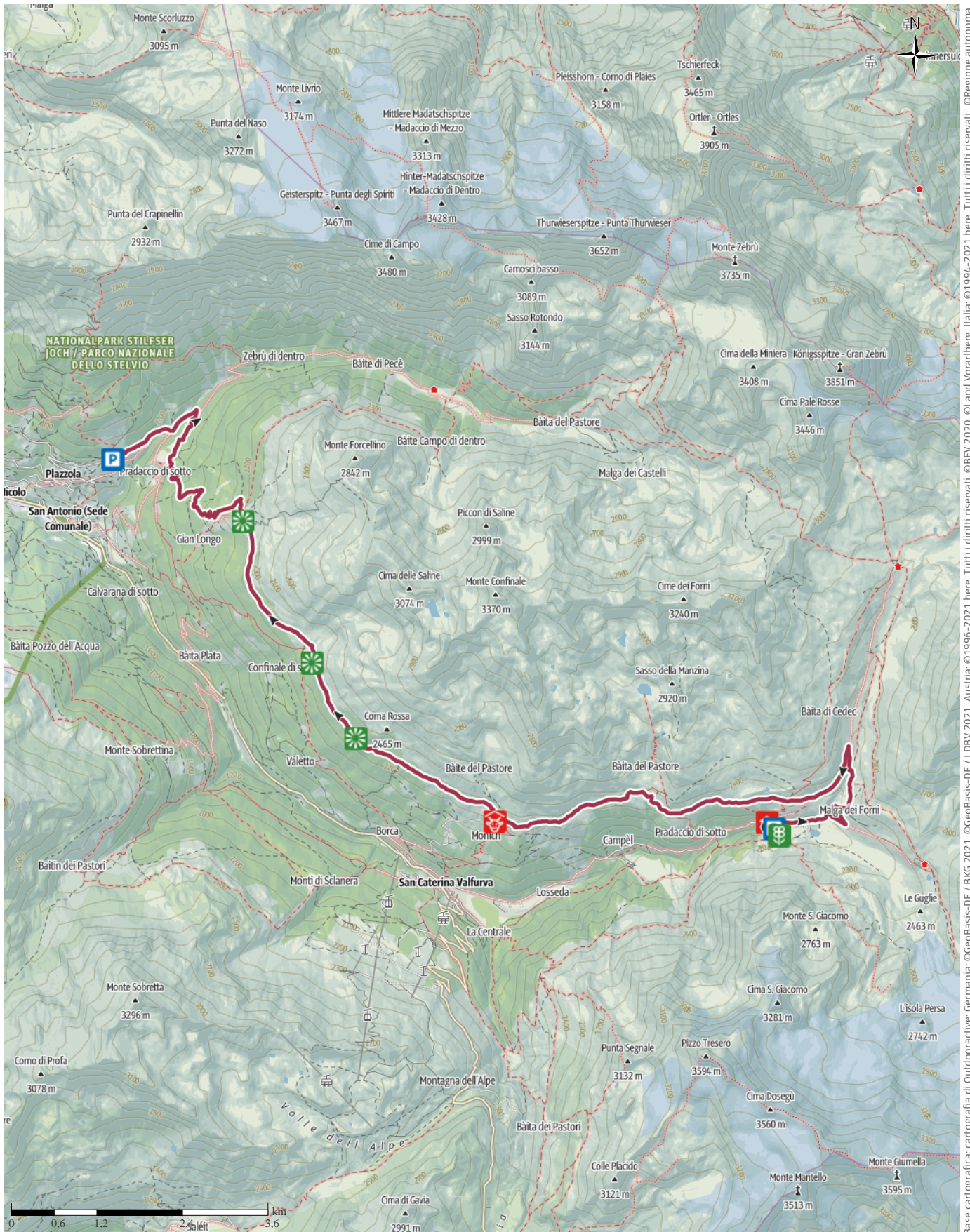


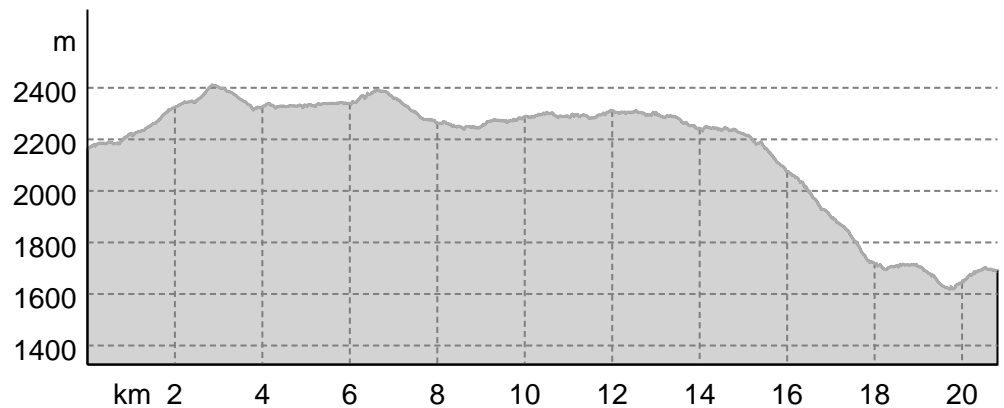
TOP Bormio 360 Trekking - Tappa 9 - Sentiero Confinale

← 20,8 km | ⌚ 7:05 h | ▲ 480 m | ▼ 952 m | Difficoltà difficile



Base cartografica: outdooractive; germania: ©GeoBasis-DE / BKG 2021. ©GeoBasis-DE / LDBV 2021. Austria: ©1996-2021 here. Tutti i diritti riservati. ©1994-2021 here. Tutti i diritti riservati. ©Regione autonoma di Bolzano Alti Adige - Ripartizione natura, paesaggio e sviluppo del territorio. © Cartago S.R.L., Svizzera: Geodata © swisstopo. ©BAFU - Bundesamt für Umwelt Base cartografica: cartografia di Outdooractive; ©OpenStreetMap (www.openstreetmap.org)

## Profilo altimetrico



## Dati del percorso

## Escursione

Distanza ↔ 20,8 km

Durata ⌚ 7:05 h

Salita ▲ 480 mt

Discesa ▼ 952 mt

Difficoltà **difficile**

Impegno fisico ●●●●●●●●

Tecnica ●●●●●●●●

Livello sul mare

● 2.411 m

● 1.619 m

## Periodo consigliato

GEN | FEB | MAR

APR | MAG | GIU

LUG | AGO | SET

OTT | NOV | DIC

## Valutazioni

## Autori

Emozione ●●●●●●

Paesaggio ●●●●●●

## Altri dati

## Proprietà

Da punto a punto Itinerario a tappe

Panoramico Flora

## Fauna

## Classificazione

Adatto a famiglie e bambini



## Comunità Montana Alta Valtellina

Ultimo aggiornamento: 02.05.2024



Pubblicato da Valtellina Outdoor

23100 Sondrio

Sondrio

info@valtellinaoutdoor.it

https://www.valtellinaoutdoor.it

In un susseguirsi di cambi di panorama si incontrano piccoli nuclei di baite e malghe: i Forni con le vicine

baite di Pradaccio, le Baite Ables, la Malga di Confinale e le Baite di Cavallaro. Attraversando boschi secolari e rosee sponde ricoperte di rododendri, è frequente osservare specie animali simbolo del Parco Nazionale dello Stelvio come il gipeto, l'aquila reale, le marmotte e l'ermellino.

Una tappa di 21 km che non presenta particolari difficoltà tecniche ma che richiede un adeguato allenamento per la sua lunghezza. Si parte nei pressi del Rifugio Forni e si arriva al Parcheggio di Fantelle a Madonna dei Monti. Inizialmente si prende la sterrata verso il rifugio Branca e al bivio si svolta verso la Malga dei Forni, si prosegue verso il ponte della Girella fino a raggiungere la sterrata che porta al Rifugio Pizzini. Un incantevole paesaggio e il fischiare delle marmotte vi farà compagnia. Scendiamo per un breve tratto sulla carrozzabile per poi imboccare sulla destra il sentiero prevalentemente pianeggiante S257 che attraversa la montagna del Confinale passando per i piccoli nuclei di Raseit, Ablés e Malga Confinale. Si prosegue fino ai monti Ables, dove si può sostare presso l'omonimo agriturismo, la malga di Confinale fino ad arrivare alle Baite di Cavallaro. Arrivati qui, dopo un ampio sguardo panoramico sulla conca di Bormio, inizia la discesa

**TOP** Bormio 360 Trekking Tappa 9 Sentiero ...

sino all'imbocco della Val Zebrù per poi concludere la tappa al parcheggio di Fantelle, nella frazione di Madonna dei Monti.

**Direzioni da seguire****Partenza**

Rifugio Forni

**Coordinate:**

DD: 46.419638, 10.555286

DMS: 46°25'10.7"N 10°33'19.0"E

UTM: 32T 619515 5141849

w3w: ///fagotti.capanna.esito

**Punto d'arrivo**

Fantelle

**Punti d'interesse** Sito architettonico**1 Albergo dei Forni**

23030 Valfurva

Pubblicato da: Valtellina Outdoor

 Flora**2 Stazione floristica vicino a Rifugio Albergo Forni**

23030 Valfurva

Pubblicato da: Valtellina Outdoor

 Punti panoramici**3 Punto Panoramico vicino a Rosso**

23030 Valfurva

Pubblicato da: Valtellina Outdoor

 Punti panoramici**4 Punto Panoramico vicino a Confinale Di Sotto**

23030 Valfurva

Pubblicato da: Valtellina Outdoor

 Punti panoramici**5 Punto Panoramico vicino a Baite Cavallaro**

GROSIO

Pubblicato da: Valtellina Outdoor

 Parcheggio**6 Parcheggio ( Vicino a Rifugio Albergo Forni )**

23030 Valfurva

Pubblicato da: Valtellina Outdoor

 Parcheggio**7 Parcheggio ( Vicino a Fantelle )**

23030 Valfurva

Pubblicato da: Valtellina Outdoor

 Rifugio**8 Rifugio Al Ghiacciaio dei Forni Mt. 2200**


Valfurva

 329 8920668<https://www.rifugi.lombardia.it/sondrio/valfurva/rifugio-ghiacciaio-dei-forni.html>

Pubblicato da: Valtellina Outdoor

 Agriturismo**9 Agriturismo Ables Mt. 2210**

Aprica

 3397039222

Pubblicato da: Valtellina Outdoor

**Apri il percorso sul tuo Smartphone**

Scannerizza questo codice QR e salva questo percorso per l'uso offline, condividilo con gli amici e altro...

Sito web

<https://www.valtellinaoutdoor.it/s/3vvyjn>