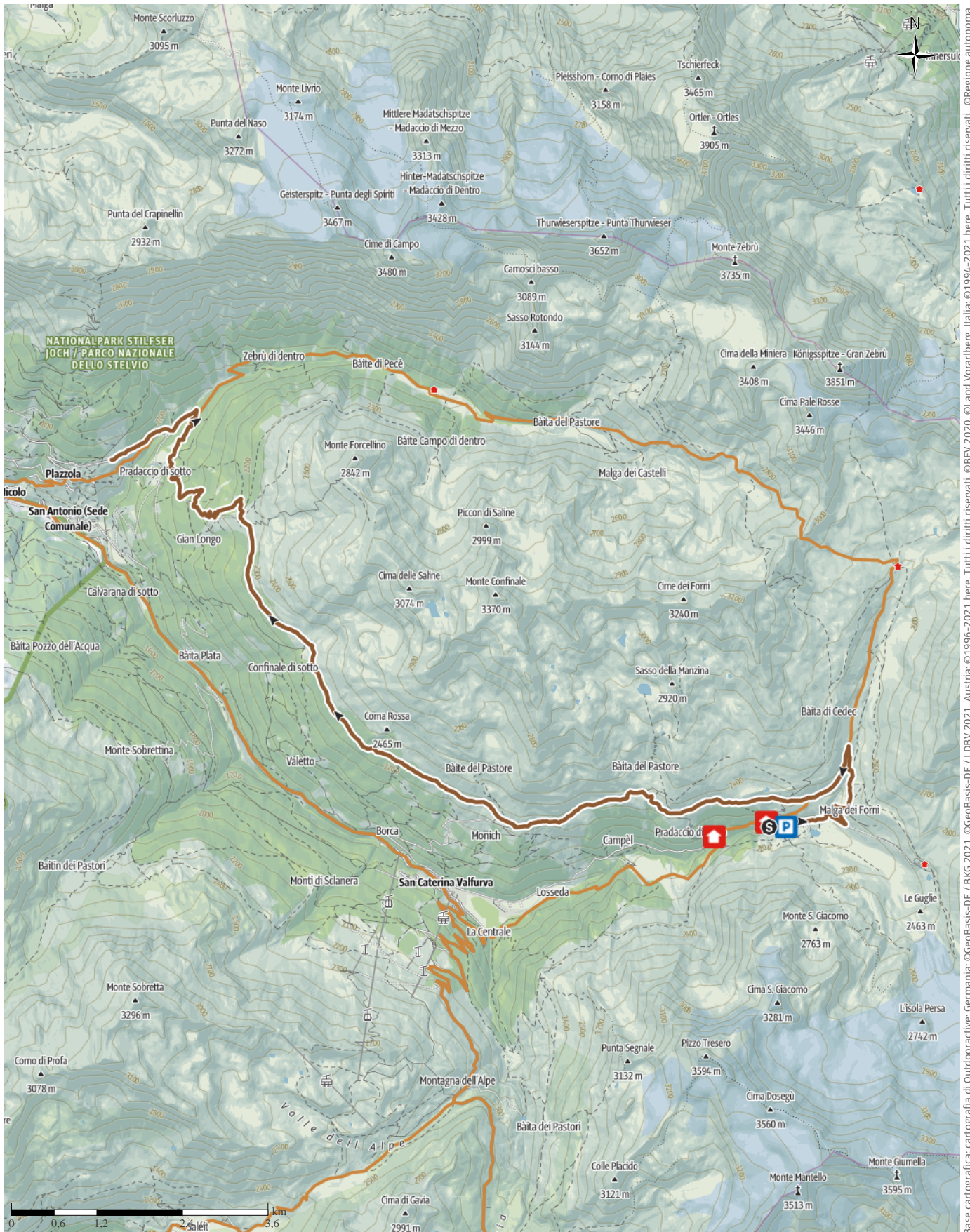


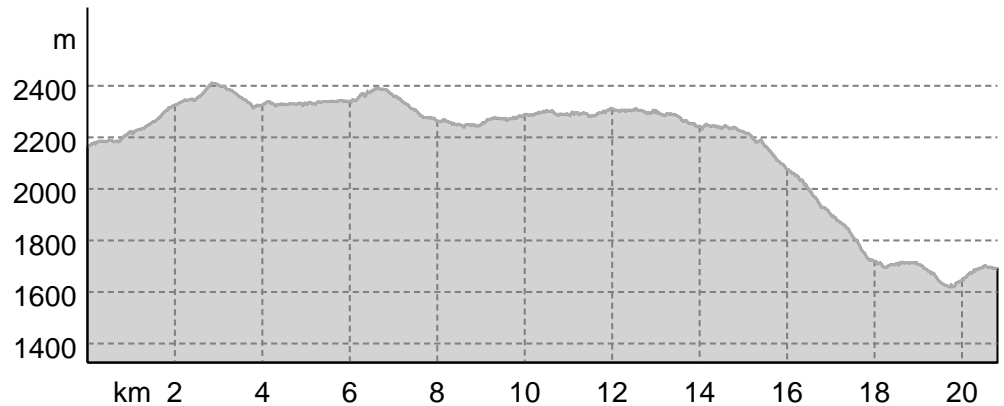
TOP Bormio 360 Mountain Bike - Tappa 9 - Sentiero Confinale

← 20,8 km | ⌚ 3:30 h | ▲ 480 m | ▼ 952 m | Difficoltà difficile



Base cartografica: cartografia di Outdooractive; Germania: ©GeoBasis-DE / BKG 2021. ©GeoBasis-DE / LDBV 2021. Austria: ©1996-2021 here. Tutti i diritti riservati. ©1994-2021 here. Tutti i diritti riservati. ©Regione autonoma di Bolzano Alto Adige - Ripartizione natura, paesaggio e sviluppo del territorio. © Cartago S.R.L., Svizzera: Geodata © swisstopo. ©BAFU - Bundesamt für Umwelt Base cartografica: cartografia di Outdooractive; ©OpenStreetMap (www.openstreetmap.org)

### Profilo altimetrico



### Dati del percorso

#### Mountain bike

Distanza ↔ 20,8 km

Durata ⌚ 3:30 h

Salita ▲ 480 mt

Discesa ▼ 952 mt

Difficoltà **difficile**

Impegno fisico ●●●●●●

Tecnica S2 / 5

Livello sul mare

2.411 m

1.619 m

### Periodo consigliato

GEN | FEB | MAR

APR | MAG | GIU

LUG | AGO | SET

OTT | NOV | DIC

### Valutazioni

#### Autori

Emozione ●●●●●

Paesaggio ●●●●●


### Altri dati

Proprietà

Panoramico

Rilevanza storico-culturale

Flora



### Comunità Montana Alta Valtellina

Ultimo aggiornamento: 31.03.2024

Publicato da  
Valtellina Outdoor

23100 Sondrio

Sondrio

info@valtellinaoutdoor.it

https://www.valtellinaoutdoor.it



Dal Rifugio Forni al Parcheggio di Fantelle, questa e' la suggestiva tappa sospesa sopra la Valfurva, ai piedi del monte Confinale, dove in un susseguirsi di suggestivi cambi di panorama si incontrano piccoli nuclei di baite e malghe: i Forni con le vicine baite di Pradaccio, le Baite Ables, la Malga di Confinale e le Baite di Cavallaro. Attraversando boschi secolari e

rosee sponde ricoperte di rododendri, e' frequente osservare specie animali simbolo del Parco Nazionale dello Stelvio come il Gipeto, l'Aquila Reale, le marmotte e l'ermellino. Arrivati a Baite Cavallaro, dopo un ampio sguardo panoramico sulla conca di Bormio, inizia la discesa sino all'imbocco della Val Zebbru' per poi concludere la tappa al parcheggio di Fantelle, nella frazione di Madonna dei Monti.

Tappa di 21 km di media difficoltà ma che presenta una bella vista panoramica sul Ghiacciaio dei Forni e sulla Valfurva. Si parte nei pressi del Rifugio Forni e si arriva al Parcheggio di Fantelle a Madonna dei Monti. Inizialmente si prende la sterrata verso il rifugio Branca e al bivio si svolta verso la Malga dei Forni, si prosegue verso il ponte della Girella fino a raggiungere la sterrata che porta al Rifugio Pizzini. Un incantevole paesaggio sulle 13 cime e il Gran Zebrù e il fischiare delle marmotte vi faranno compagnia. Si scende per un breve tratto sulla carrozzabile per poi imboccare sulla destra il sentiero S257 prevalentemente pianeggiante che attraversa la montagna del Confinale passando per i piccoli nuclei di Raseit, Ablés e Malga Confinale. Si prosegue fino ai monti Ables, dove si può sostare presso l'omonimo agriturismo, la malga di Confinale

**TOP** Bormio 360 Mountain Bike Tappa 9 Sentiero ...

fino ad arrivare alle Baite di Cavallaro. Arrivati qui, dopo un ampio sguardo panoramico sulla conca di Bormio, inizia una discesa piuttosto impegnativa per la sua pendenza sino all'imbocco della Val Zebrù per poi concludere la tappa attraverso un tratto in salita su single track che porta al parcheggio di Fantelle, nella frazione di Madonna dei Monti.

Punti di ricarica: Albergo Rifugio Forni.

## Direzioni da seguire

### Partenza

Forni

### Coordinate:

DD: 46.419638, 10.555286

DMS: 46°25'10.7"N 10°33'19.0"E

UTM: 32T 619515 5141849

w3w: ///fagotti.capanna.esito

### Punto d'arrivo

Fantelle

## Come arrivare

### Dove parcheggiare

Forni

## Punti d'interesse



### Parcheggio

**1** PP in Forni für den Anstieg zur Brancahütte

Publicato da:  DAV Sektion Teisendorf



### Baita di montagna

**2** Rif. Forni

Publicato da:  DAV Sektion Kassel



### Baita di montagna

**3** Rif. Stella Alpina

Publicato da:  DAV Sektion Kassel

## Apri il percorso sul tuo Smartphone



Scannerizza questo codice QR e salva questo percorso per l'uso offline, condividilo con gli amici e altro...

Sito web

<https://www.valtellinaoutdoor.it/s/3vskwx>